

平面図 S = 1:500

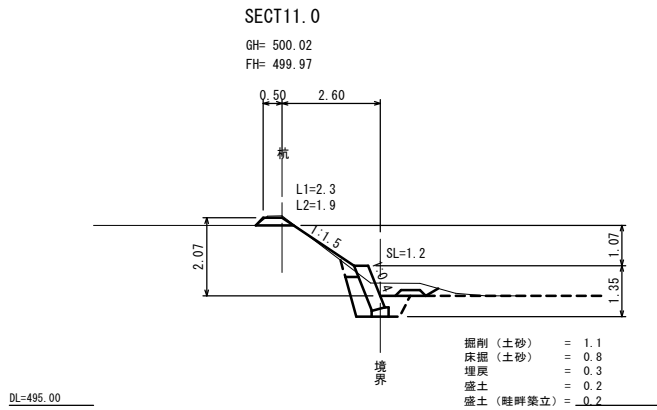


|    |            |
|----|------------|
| 1  | 1049.69 m2 |
| 2  | 1049.69 m2 |
| 平均 | 1049.69 m2 |

面積 (CAD面積測定による)

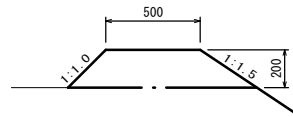


横断面図 S = 1:100

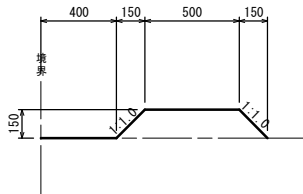


構造図

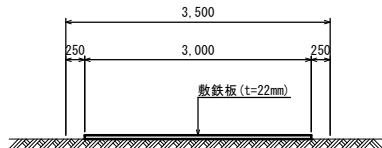
畦畔築立(上側) S=1:20



畦畔築立(下側) S=1:20

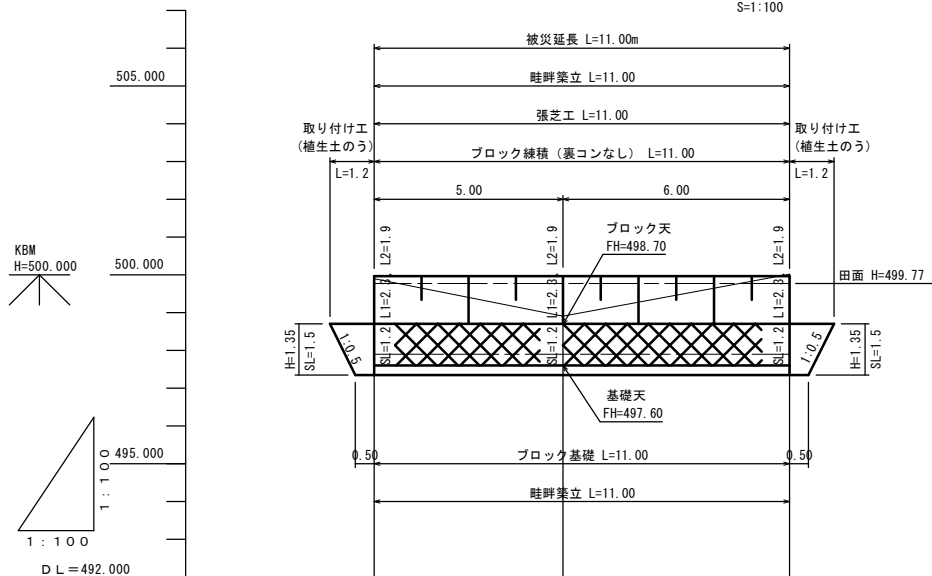


仮設道路(敷鉄板) S=1:50



計画縦断面図

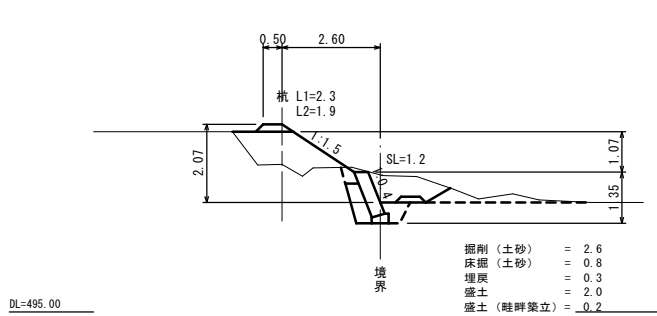
S=1:100



|      |        |        |        |
|------|--------|--------|--------|
| 勾配   | 499.97 | LEVEL  | 499.97 |
| 切土高  | -      | -      | 0.05   |
| 盛土高  | 0.07   | 1.06   | -      |
| 計画高  | 499.97 | 499.97 | 499.97 |
| 地盤高  | 499.96 | 498.91 | 500.02 |
| 追加距離 | 0.00   | 5.00   | 11.00  |
| 点間距離 | 0.00   | 0.05   | 0.09   |
| 測点   | 0.0    | 0.5    | 0.11   |

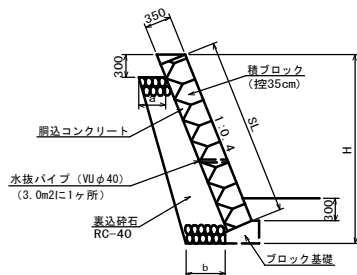
SECT5.0

GH= 498.91  
FH= 499.97



ブロック積擁壁

S=1:50

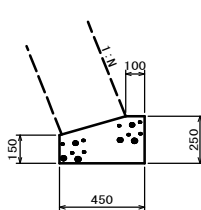


裏込砕石数量 寸法表

| 測点         | 裏込砕石 | a    | b    |
|------------|------|------|------|
| SECT. 0.0  | 0.44 | 0.35 | 0.41 |
| SECT. 5.0  | 0.44 | 0.35 | 0.41 |
| SECT. 11.0 | 0.44 | 0.35 | 0.41 |

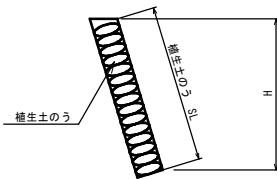
ブロック基礎

S=1:20



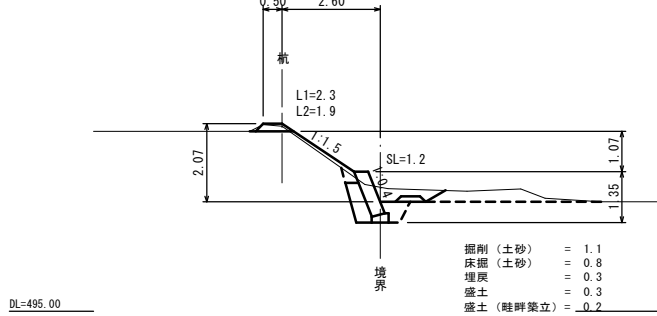
取付け工

S=1:50



SECT0.0

GH= 499.90  
FH= 499.97



|   |          |
|---|----------|
| 小運搬なし                                       |          |
| 図面の名称                                       | 図面番号     |
| 令和7年9月10日~9月12日<br>豪雨災害<br>神石高原町油木 小埴1農地(田) | 1<br>1   |
| 測量  | 令和7年月日終了 |
| 設計  |          |
| 製図  |          |
| 図複写   |          |